

BIENVENUE AU CAMPING LA PRADE

CHERS AMIS CAMPEURS BONJOUR ET BIENVENUS.

NOUS SOMMES RAVIS QUE VOUS AYEZ CHOISIS NOTRE

CAMPING POUR PASSER VOS VACANCES ET NOUS ESPÉRONS

QUE VOTRE SÉJOUR SERA DES PLUS AGRÉABLES.



ISABELLE ET REGIS




Camping La Prade***



À VOTRE ARRIVÉE



**VOUS ÊTES INVITÉS À VOUS GARER SUR LE PARKING
AVANT LA BARRIÈRE ET À VOUS PRÉSENTER À LA
RÉCEPTION. IL VOUS SERA REMIS UN BADGE  POUR
ENTRER DANS LE CAMPING.**



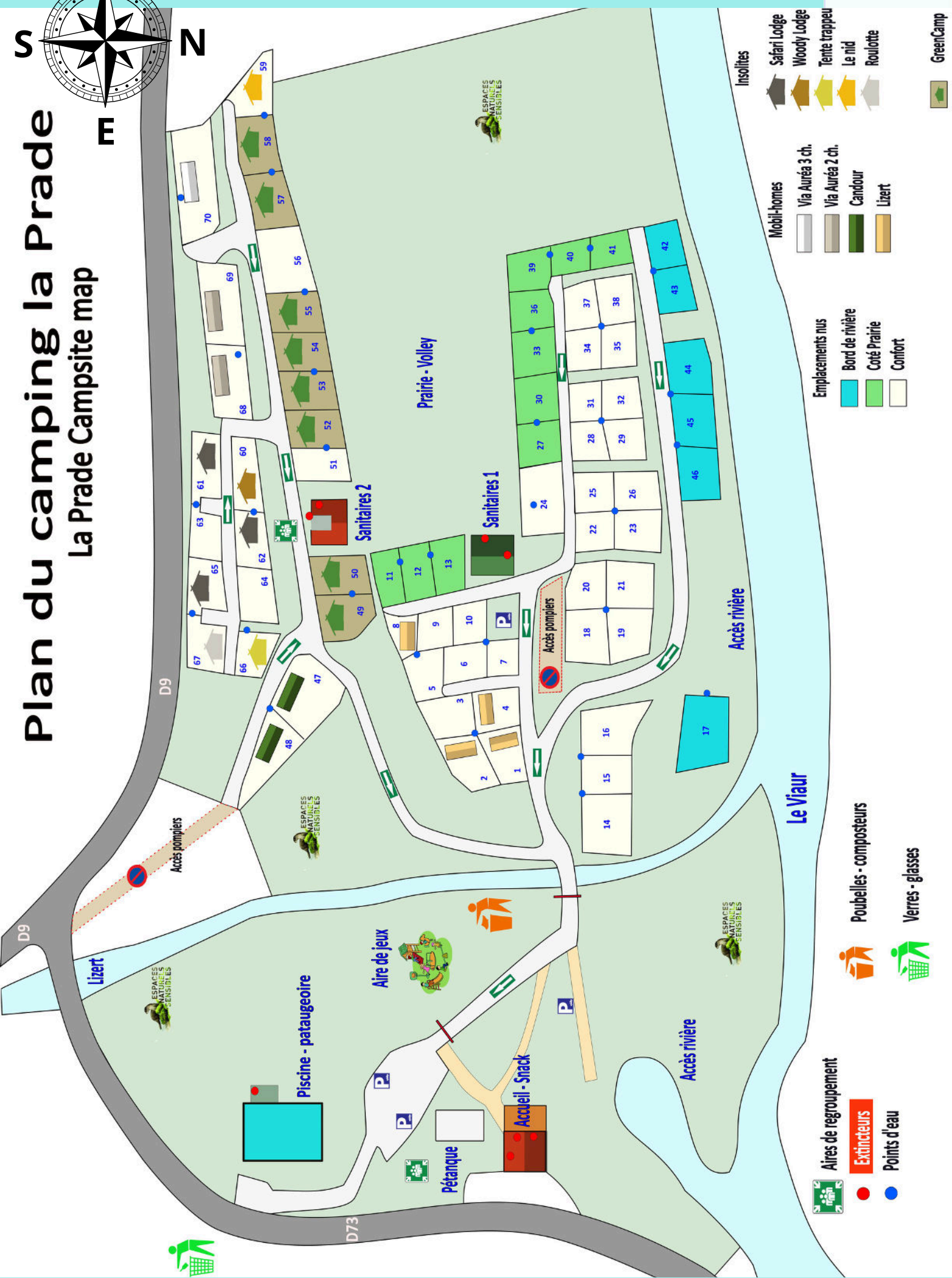
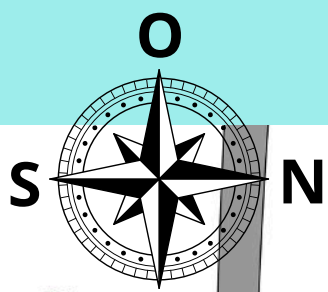
ACCUEIL EST OUVERT DE 9H À 12H30 ET DE 14H À 19H

**L'ARRIVÉE DANS LES HEBERGEMENTS SE FAIT À 16H ET LE DÉPART AVANT 10H
L'ARRIVÉE POUR LES EMPLACEMENTS SE FAIT À 14H ET LE DÉPART AVANT 12H**

Plan du camping la Prade

La Prade Campsite map

PLAN DU CAMPING



Règlement & Infos



Nous vous demandons de respecter le règlement intérieur du camping, affiché sur le mur de la réception.

Bruits et Nuisances sonores

Veillez à ne pas faire de bruit après 23h et vous prions de respecter le sommeil de chacun.

Espace piscine

La piscine n'est pas surveillée et les enfants ne doivent pas être laissés sans surveillance. Les chaussures doivent rester à l'extérieur et les caleçons ou shorts de bain sont interdits. Merci de respecter les consignes de sécurité affichées.

Jeux

Les enfants doivent être sous la surveillance des parents lors de leurs activités et utilisation des équipements. La Direction décline toute responsabilité en cas d'accident.

Barbecue

Le barbecue est autorisé en dehors de la terrasse et éloigné des arbres. A tout moment un arrêté préfectoral peut interdire les barbecues au sein du camping.

Visiteurs

Les visiteurs sont les bienvenus et sont sous la responsabilité de leurs hôtes. Ils doivent se présenter à l'accueil et s'acquitter de la redevance prévue. Leur véhicule devra être stationné à l'extérieur du camping. L'accès à l'espace piscine n'est pas autorisé aux visiteurs.

Véhicules

Pour votre sécurité, la vitesse maximale autorisée dans l'enceinte du camping est de 10 km/h. La barrière accès camping est ouverte de 7h30 à 22h30. En dehors de ces horaires, les véhicules doivent stationner à l'extérieur. Le stationnement sur un emplacement autre que le vôtre n'est pas autorisé et peut empêcher l'installation des nouveaux arrivants.

Animaux

Les animaux doivent être tenus en laisse, identifiés et vaccinés. Leurs déjections doivent être ramassées. Ils ne doivent pas rester seuls dans les locatifs ni sur les emplacements. Ils ne doivent pas monter sur les lits. Lors de votre départ, vous vous assurez qu'il ne reste pas de poils dans l'hébergement. Nous serons plus regardant lors de l'état des lieux de sortie.

Ordures Ménagères

Vos déchets doivent être triés et placés dans les containers prévus à cet effet à l'entrée du camping et le verre mis dans le container verre à l'extérieur du camping. Vous trouverez également des composteurs devant le local (pas de sac plastique biodégradable).

Maintenance

Vous ne devez en aucun cas procéder au changement de bouteilles de gaz par vos propres soins. En cas de panne, merci de prévenir le bureau d'accueil qui fera le nécessaire.

Location

L'arrivée dans les locatifs se fait à partir de 16h et le départ au plus tard à 10h (en juillet et août). En dehors de cette période merci de prendre contact avec la direction. Dans chaque hébergement se trouve une fiche explicative du ménage attendu en fin de séjour.

Wifi

Au camping la Prade nous vous donnons accès au wifi gratuitement par le biais d'un code qui vous sera remis à la réception sur demande.

Dans une démarche écoresponsable, nos emplacements sont sans ondes polluantes et le wifi fonctionne uniquement dans la zone de l'accueil, la piscine, la rivière

PISCINE OUVERTE DE 10H A 21H



**LES CHAUSSURES DOIVENT
RESTER À L'EXTÉRIEUR**

OBJETS GONFLABLES INTERDITS



MAILLOT DE BAIN OBLIGATOIRE

LES COMMERCES LES PLUS PROCHES

INTERMARCHÉ, MAGASIN DES PRODUCTEURS LOCAUX, MAGASIN BIO, BOUCHERIE, BOULANGERIE, DISTRIBUTEURS DE BILLETS, LA STATION SERVICE, BORNE VEHICULE ÉLECTRIQUE, CB SE TROUVENT À LA **FOUILLADE 10 KM**, **CARMAUX 25 KM** LECLERC, CARREFOUR, À **VILLEFRANCHE DE ROUERGUE 25 KM**
BUREAU DE POSTE OUVERT TOUS LES MATINS A **SAINTE ANDRÉ DE NAJAC 3KM**

URGENCES / NUMÉROS UTILES

SAMU 15 POMPIERS 18 POLICE SECOURS 17

PHARMACIE **LA FOUILLADE 10 KM** 05 65 65 71 14

PHARMACIE **MIRANDOLE 10 KM** 05 63 76 90 38

CABINET MÉDICAL **MIRANDOLE 10 KM** 05 63 76 26 00

VÉTÉRINAIRE LES DEUX RIVIÈRES **LAGUEPIE 10 KM** 05 63 30 20 59

UNE PERSONNE DE L'ÉQUIPE DU CAMPING EST SECOURISTE SAUVETEUR ET SI VOUS AUSSI, VOUS ÊTES SECOURISTE OU MÉDECIN, INFIRMIÈRE, POMPIER..., NOUS VOUS INVITONS À LE FAIRE SAVOIR À LA DIRECTION DU CAMPING.

CELA PEUT SAUVER DES VIES.

D'AVANCE MERCI.





LE PLUS ÉCO -

POUR RECYCLER, IL FAUT TRIER :

LE CAMPING EST RESPECTUEUX DE L'ENVIRONNEMENT AUSSI PENSEZ À TRIER VOS DÉCHETS. VOUS AVEZ À VOTRE DISPOSITION DES POUBELLES DE TRI AINSI QUE DES COMPOSTEURS À L'ENTRÉE DU CAMPING,

LE **VERRE** EST À DEPOSER A L'**EXTÉRIEUR** DU CAMPING

- UNE CONSOMMATION ÉCO RESPONSABLE : IL SUFFIT DE QUELQUES PETITS GESTES SIMPLES POUR UN QUOTIDIEN PLUS RESPONSABLE. PENSEZ À **ÉTEINDRE LES LUMIÈRES**, **COUPER LA CLIMATISATION** OU LE CHAUFFAGE À VOTRE SORTIE DU MOBIL HOME, NE PAS LAISSER LES APPAREILS EN VEILLE OU ENCORE NE PAS LAISSER L'**EAU COULER** INUTILEMENT (LAVAGE DE LA VAISSELLE, DES DENTS,..) -

NOUS AUSSI NOUS NOUS ENGAGEONS NOUS AVONS CHANGÉ LES AMPOULES DE NOS CANDÉLABRES PAR DES AMPOULES À FAIBLE CONSOMMATION ET CHOISSONS DE **COUPER LES LUMIÈRES** LA NUIT A COMPTER DE **23H30**

- UN ENVIRONNEMENT PRÉSERVÉ : LE CAMPING SE SITUE DANS UN CADRE NATUREL PRÉSERVÉ REFUGE LPO, OÙ SE CÔTOIENT UNE FAUNE ET UNE FLORE D'UNE EXTRÊME RICHESSE. LE CAMPING LUI-MÊME REGORGE D'UNE GRANDE DIVERSITÉ DE FLEURS ET D'ARBRES, ET NOTRE VILLAGE FAIT LA DÉMARCHE DE NE PLUS UTILISER LE PESTICIDES POUR L'ENTRETIEN DES ESPACES VERTS DE NE PAS TONDRE CERTAIN ESPACE POUR ACCROITRE LA BIODIVERSITÉ.

PAINS ET VIENNOISERIES

CUITS SUR PLACE

A COMMANDER LA VEILLE

A L'ACCUEIL DU CAMPING



BAR

JUS DE FRUITS, BIÈRES LOCALES, VINS DU COIN,...

SNACK LE SOIR A 18H30

PIZZAS SUR PLACE OU À EMPORTER,

STEAK, FRITES, NUGGETS, SALADE,...

LES JOURS DE MARCHÉS

LUNDI :

VILLENEUVE : FOIRE LE 1ER LUNDI DU MOIS

MARDI:

CAYLUS : LE MATIN

LA FOUILLADE : LE 1ER MARDI DU MOIS

LAGUEPIE : FOIRE LE 3E MARDI DE CHAQUE MOIS

ALBI : LE MATIN

MERCREDI :

LAGUEPIE : LE MATIN

VILLENEUVE : LE SOIR DÈS 17H30 EN ÉTÉ

NAJAC : DES 18H MARCHES DES PRODUCTEURS

ALBI : LE MATIN

JEUDI :

SAINT-ANTONIN-NOBLE-VAL : MARCHÉ BIO DÈS 16H

VILLEFRANCHE DE ROUERGUE : GRAND MARCHÉ LE MATIN

ALBI : LE MATIN

VENDREDI

CARMAUX : LE MATIN

ALBI : LE MATIN

SAMEDI :

CAYLUS : LE MATIN

LA FOUILLADE : LE MATIN EN JUILLET ET AOUT

VAREN : LE MATIN

VILLEFRANCHE DE ROUERGUE : LA MATIN

ALBI : LE MATIN

DIMANCHE :

LAGUÉPIE : LE MATIN

NAJAC : LE MATIN


SAINT-ANTONIN-NOBLE-VAL : LE MATIN

ALBI : LE MATIN



Camping La Prade***

ACTIVITÉS POUR TOUS



PRÊT DE RAQUETTES ET DE BALLES DE PING PONG À L'ACCUEIL

TERRAIN DE PÉTANQUE

DIFFÉRENTES RANDONNÉES VOUS SONT PROPOSÉES À NOTRE ACCUEIL AU DÉPART DU

CAMPING AINSI QUE DES PARCOURS VTT

SUPERBE VILLAGE DE LAGARDE VIAUR À VISITER POUR SA RICHESSE ARCHITECTURALE ET SON

HISTOIRE 600M À PIEDS

BASE PLEINE NATURE À NAJAC À 10 MIN EN VOITURE

CANOË/KAYAC/RAFTING/PADDLE/ACROBRANCHE/ ESCALADE/SPÉLÉO/VVT/PAINT
BALL/LASER GAME..

ACTIVITÉS À RESERVER 0565297394

[HTTPS://WWW.ACTIVITES-LOISIRS-AVEYRON.COM/NOS-ACTIVITES](https://www.activites-loisirs-aveyron.com/nos-activites)

CAP DÉCOUVERTE À CARMAUX 25 MIN EN VOITURE.

PLAGE, BAIGNADE, ACTIVITÉS NAUTIQUES ET AUTRES DANS UN ANCIEN CRATÈRE DE MINE DE
CHARBON

[HTTPS://WWW.CAPDECOUVERTE.COM/VACANCES-ETE-2023/](https://www.capdecouverte.com/vacances-ete-2023/)

LAC DE LA ROUCARIÉ À CARMAUX 25 MIN. UN TAS D'ACTIVITÉS VOUS SONT PROPOSÉES
AUTOUR ET SUR LE LAC

LOCATION DE CANOËS, DE STAND UP PADDLES ET DE CATAMARANS, À LA JOURNÉE OU
DEMI-JOURNÉE.

[HTTPS://WWW.TOURISME-TARN.COM/EQUIPEMENT/BASE-NAUTIQUE-DU-LAC-DE-LA-ROUCARIE](https://www.tourisme-tarn.com/equipement/base-nautique-du-lac-de-la-roucarie)

...

CIRCUIT VTT AUTOURS DU CAMPING

Espace VTT-FFC VIAUR AVEYRON

Secteur de Najac / Laguèpie



Secteur de Montels / Villefranche de Rouergue

(carre du Verso)

LE BALISAGE

Les différents symboles sont expliqués par des couleurs. Ils sont placés en fonction de leur efficacité par le codeur de balisage.

▲ 300 m
▲ 200 m
▲ 100 m
▲ 50 m
▲ 25 m
▲ 10 m
▲ 5 m
▲ 2 m
▲ 1 m

▲ 300 m
▲ 200 m
▲ 100 m
▲ 50 m
▲ 25 m
▲ 10 m
▲ 5 m
▲ 2 m
▲ 1 m

▲ 300 m
▲ 200 m
▲ 100 m
▲ 50 m
▲ 25 m
▲ 10 m
▲ 5 m
▲ 2 m
▲ 1 m

CODE DU VÉTÉRISTE

Les recommandations pour bien vivre à VTT

Le VTT (Vélo Tout Terrain) comme on veut ! mais...

- Espérez-vous des chemins balisés pour votre sécurité et respectez le sens des balisages
- Ne surestimez pas vos capacités et restez maître de votre véhicule de randonnée car le plaisir est prioritaire
- Contrôlez l'état de votre VTT et prévoyez l'entretien et les accessoires de réparation
- Ne vous laissez pas aller à votre élan et évitez les descentes à vitesse excessive
- Le respect des propriétés privées et les zones de culture
- Attention aux équipements agricoles et forestiers
- Réservez les bannières
- Évitez la circulation sauvage de chiens, chats et chiens-garçons
- Ne touchez pas la végétation des parcours sauvages
- Guidez vos enfants, soyez discret et respectueux de l'environnement
- Soyez bien assis, pensez au Pneu Védic.

LES CIRCUITS VTT

N°	Nom	Distance	Dénivelé
1	Départ de Najac (Camping)	20 km	700 m
2	Ruisseaux de Joyrie	8 km	215 m
3	Départ de Najac (Val Vie)	17 km	340 m
4	Bar et Beau	3,5 km	140 m
Départ de Villefranche de Rouergue (gare)			
5	5	22 km	777 m
6	6	20 km	777 m
7	7	14 km	777 m
8	8	25 km	777 m
Départ de Najac (VNF)			
9	La Salsède des Cars	15 km	310 m
Départ de Saint-André-de-Najac (???)			
10	Les Bords du Vaur	25 km	485 m
11	Land	18 km	500 m
Départ de la Fouillade (???)			
12	La Serrière	19 km	400 m
Départ de Bor-et-Bar (???)			
13	Le Roc d'Al Gorb	9 km	275 m
14	Le Mouchet	16 km	270 m
Départ de Montels (???)			
16	Les Bords de l'Assou	5,5 km	20 m
17	Puech de Madyres	7,5 km	200 m
18	Les Carrières	11,5 km	270 m
19	Entre Ségalat et Causse	9 km	280 m
Départ de Laguèpie (???)			
20	Ruisseaux de Candour	12 km	280 m
23	Vallee du Vaur	40 km	580 m
24	Bellelle	15 km	200 m
Liaison avec le Site VTT-FFC Gorges de l'Aveyron			
	Circuit N°32 (Pays de Vaur)	4,1 km	133 m

LÉGENDE

- Point de départ
- Point d'arrivée
- Point accueil FFC
- OTSI
- Point information
- Camping
- Hébergement
- Restauration
- Point d'eau
- Télétravaux
- Location VTT
- Réparation VTT
- Lavage VTT
- Parking
- Commerces
- Aire de pique-nique
- Canoë-kayak
- Équitation
- Équibike
- Site remarquable
- Point de vue

À VISITER DANS LE TARN DEPUIS LE CAMPING



À VISITER DANS L'AVEYRON ET LE TARN ET GARONNE



BAIGNADE EN RIVIERE



CAMPING LA PRADE

4649 ROUTE DE LAGARDE VIAUR

81190 MONTIRAT

0563769568 / 0609530868

MAIL : CAMPING-LA-PRADE@ORANGE.FR

WEB : CAMPINGLAPRADE.COM

FACEBOOK : [PRADE CAMPING LA PRADE](https://www.facebook.com/PRADE-CAMPING-LA-PRADE)

INSTAGRAM : [CAMPINGLAPRADE](https://www.instagram.com/CAMPINGLAPRADE)



Camping La Prade***